


Alsace, tour de la Vallée du Munster

FRANCE - ALSACE VOSGES JURA



Ce séjour en étoile vous permettra de découvrir l'essentiel de la vallée de Munster. Vous profiterez de points de vue exceptionnels autour des lacs de montagne enchâssés dans de magnifiques criques glaciaires. De la gentiane aux chamois, la faune et la flore vous émerveilleront. Sans oublier Turckheim, cité médiévale avec ses ruelles et maisons typiques et son célèbre Veilleur de Nuit !



6 jours / 5 nuits
5 jours de randonnée



1 à 15 personnes



En étoile



Hôtel



Code : 1363

LES POINTS FORTS :

- Une région très diversifiée : lacs de montagne, cirques glaciaires, châteaux, vignobles
- La cité médiévale de Turckheim, sur la Route des Vins
- Un hôtel-restaurant classé Logis de France 3 Cheminées et «Maître Restaurateur»



PROGRAMME JOUR PAR JOUR

JOUR 1 : MUNSTER

Arrivée à l'hôtel à Mulbach sur Munster dans l'après-midi au cœur du massif des hautes Vosges. Installation pour 5 nuits dans votre hôtel 3*.

JOUR 2 : TOUR DU PETIT BALLON - LE RIED - LE STROHBERG

Transfert au lieu-dit Le Ried (9km). Une belle montée progressive au Petit Ballon ou "Kahler Wasen" par un sentier surplombant le vallon du Hanspenbach. C'est une étape très sauvage avec des paysages très attachants à la végétation variée de pins, de bruyères et de genévriers. Retour sur le Ried par la Ferme Auberge du Kahlenwasen. Un coup de cœur pour cette randonnée "facile" qui offre de très belles vues sur la vallée de Guebwiller et de Munster.


 4h de marche, +390m/-390m de dénivelé

JOUR 3 : MASSIF DU HOHNECK - LAC DU SCHIESSROTHRIED - GASCHNEY

Transfert à la petite station de ski du Gaschney (13km). Montée vers le Schallern jusqu'au collet du Schaefferthal après avoir contourné le Petit Hohneck.


Au collet, vous poursuivez sur le GR5 en direction du col de Falimont qui offre une vue plongeante sur le prestigieux cirque glaciaire du Frankenthal, réserve naturelle nationale.

Vous terminez votre ascension au sommet du Hohneck. C'est le plus alpin des Vosges, avec ses vallées glaciaires, ses cirques, ses parois abruptes et quelque fois vertigineuses ou ses chaos rocheux.

 5h30 de marche, + 670m/-670m de dénivelé


JOUR 4 : HOHRODBERG - SOMMET DU SCHRATZMAENNELE

Transfert au village d'Hohrodberg (8km) logé dans un écrin de forêt et de verdure. Au fur et à mesure de votre ascension vous prenez mesure de la vue remarquable qui s'offre aux yeux. Votre ascension se termine au sommet du Schratzmaennele où subsistent des anciennes carrières de grès rose. Vous découvrez également des vestiges de la 1ère guerre mondiale (Mémorial du Linge qui rappelle les durs combats qui s'y déroulèrent en 1915 - visite possible du musée - et le cimetière militaire allemand de Baerenstall - 975m) ainsi que les fermes dispersées du pays Welche.

 2h30 de marche, +300m/-300m de dénivelé

JOUR 5 : GAZON DU FAING - LAC DES TRUITES - SEESTAETTL

Transfert à la Ferme Auberge du Seestaettle lovée au pied du massif du Tanet (15km). Vous rejoignez la Grande Crête pour suivre le GR5 qui chemine sur les Hautes Chaumes vers le Gazon de Faîte et le Gazon du Faing où vous quittez la crête pour descendre sur le lac des Truites (le plus haut du massif vosgien) niché au fond de son superbe cirque glaciaire et offrant des paysages qui rappellent les Alpes. Par un magnifique sentier en balcon sur la vallée de Munster vous rejoignez le lac Vert puis l'Auberge du Seestaettle.

 5h de marche, + 470m/-470m de dénivelé



JOUR 6 : CITE MEDIEVALE DE TURCKHEIM

Transfert le matin pour Turckheim (13km). Cette belle cité médiévale entourée d'une enceinte est située sur la Route des Vins aux portes de la vallée de Munster. Le temps d'une balade sur le « Sentier des Toits » vous découvrez, au départ de la Porte de Munster, les fortifications de la ville en longeant les remparts jusqu'à la Porte du Brand. En prenant de la hauteur, vous aurez une vue sur les toits de Turckheim. Vous continuerez ensuite sur le « Sentier du Dragon » et comme les vigneron d'autrefois vous passez la Porte du Brand pour partir à la découverte du vignoble de Turckheim et de ses différents terroirs. Fin du séjour à Turckheim dans l'après-midi.

▲ 2h de marche, +150m/-150m de dénivelé

IMPORTANT ITINÉRAIRE :

- Les durées de nos randonnées sont données à titre indicatif. Elles peuvent varier en fonction de plusieurs éléments lors du déroulé de notre séjour (niveau des participants, météo, état du terrain, etc...). Les durées de transfert peuvent aussi fluctuer en fonction des conditions climatiques et de l'état des routes.
- Le programme a été établi selon les derniers éléments connus lors de sa rédaction et peut être sujet à des modifications dans un souci de qualité. De plus, des situations indépendantes de notre volonté peuvent modifier le déroulement de votre séjour (météo, routes coupées, vols annulés ou retardés, grèves, fêtes locales...). Votre satisfaction et votre sécurité sont les éléments qui prédominent dans ces décisions de modification.
- Un véhicule personnel est indispensable pour ce circuit.

NUITS SUPPLÉMENTAIRES :

- Nuit supplémentaire en demi-pension en chambre base double : 85€/pers.
 - Nuit supplémentaire en demi-pension en chambre individuelle : 110€/pers.
- (tarifs à titre indicatif, pouvant être réajustés en fonction des disponibilités du moment, et des types de chambre proposés).

PERSONNALISER SON VOYAGE :

Ce séjour existe aussi en formule accompagné, cliquez sur ce lien pour en savoir plus : [Alsace, randonnée au cœur de la Vallée de Munster](#)



FICHE PRATIQUE

NIVEAU PHYSIQUE :

➤ **Marcheur Régulier**

Pour marcheur motivé, en forme, pratiquant une activité physique variée et régulière.

2h à 5h30 de marche. +400/500m de dénivelée en moyenne (allant de +/-150m à +/-670m)

NIVEAU TECHNIQUE :

Aucune difficulté terrain.

ENCADREMENT :

Vous disposerez d'un topo guide et de cartes.

TOPOGUIDE :

Votre topo (dossier de voyage) vous sera envoyé par courrier environ 2 à 3 semaines avant votre départ : il récapitulera les contacts utiles et le détail de votre programme jour par jour, ainsi que les points de RV et d'accès à vos hébergements. Votre questionnaire de satisfaction y sera aussi présent. Un seul topo est imprimé et envoyé par groupe. Possibilité d'envoi de plusieurs topos (avec supplément). En cas de réservation de dernière minute ou d'adresse à l'étranger, votre topoguide sera envoyé au premier hébergement de votre séjour et vous sera remis à votre arrivée sur place.

HÉBERGEMENT :

Hôtel-restaurant classé Logis de France 3 Cheminées et «Maître Restaurateur».

TRANSPORT DES BAGAGES :

Vous portez uniquement vos affaires de la journée.

TRANSFERTS :

Un véhicule personnel est indispensable pour ce circuit.

GROUPE :

A partir d'un participant (avec suppléments).

RENDEZ-VOUS :

A l'hôtel à Munster dans l'après-midi du premier jour.

DISPERSION :

Le dernier jour dans l'après-midi à Turckheim.



MOYENS D'ACCÈS :



PARKING

Possibilité de se garer gratuitement à l'hôtel à Munster.



EN TRAIN

L'hôtel se trouve à 100 mètres de la gare ferroviaire de Munster.

DATES ET PRIX

INFORMATIONS DATES ET PRIX :

Départ possible tous les jours du 15 avril au 04 novembre 2024.

➤ Prix par personne en basse saison (du 15/04 au 23/06 et du 02/09 au 04/11) :

Prix 1 participant : 650€.

A partir de 2 participants : 570€/pers.

A partir de 3 participants : 555€/pers.

A partir de 4 participants : 450€/pers

➤ Prix par personne en haute saison (24/06 au 01/09) :

Prix 1 participant : 705€.

A partir de 2 participants : 625€/pers.

A partir de 3 participants : 610€/pers.

A partir de 4 participants : 600€/pers.

➤ **A partir de 5 participants : remise privilégiée. Nous contacter.**

➤ Le supplément chambre individuelle est obligatoire pour 1 participant et pour les bases 3 participants.

➤ Pour plus de détails concernant les Privilèges Chemins du Sud, et pour les villes et dates des Salons, vous pouvez consulter notre page : www.cheminsdusud.com/remises-privileges

Privilèges Chemins du Sud : remise fidélité -5%

Afin de vous remercier de votre fidélité, nous vous accordons une remise de 5%, appliquée dès votre 3ème séjour (les inscriptions faites via une autre agence comptent aussi!).

Cette remise vous sera attribuée systématiquement pour tous les séjours suivants, et sans durée de validité imposée. Elle est appliquée rétroactivement si elle a été oubliée sur un séjour réservé !

Remise FFRandonnée – remise -5%

Afin d'encourager le développement de la randonnée sur notre territoire et la protection de l'environnement, Chemins du Sud offre une remise de 5% sur tous nos séjours, à tous les adhérents licenciés de la Fédération Française de la Randonnée.

Remise Salons – remise -5%

Chemins du Sud a un stand sur plusieurs salons du Tourisme en France et en Belgique. Réduction de 5% accordée sur tous nos séjours, pour toute personne nous rendant visite à notre stand. Utilisation de cette remise une fois par Salon, sans obligation d'achat sur place : pas de durée limitée pour l'utiliser.

Remise Groupes constitués – remise -8% à -18%

La réduction varie selon le nombre de participants. Que ce soit en formule Liberté ou avec un de nos accompagnateurs, partez entre amis ou avec votre club de randonnée, en groupe privatisé, à la date de votre choix.



NOTRE PRIX COMPREND :

- L'hébergement 5 nuits,
- Les 5 petit-déjeuners du J2 au J6,
- Les 5 dîners du J1 au J5,
- Un dossier pour 4 personnes (comprenant tous les documents de voyage...).

NOTRE PRIX NE COMPREND PAS :

- Les transferts pour rejoindre les randonnées (nous consulter),
- Les repas de midi,
- Les assurances,
- Les boissons et dépenses personnelles,
- Les frais d'inscriptions éventuels,
- Les taxes de séjour
- Le supplément chambre individuelle,
- De manière générale, tout ce qui n'est pas indiqué dans "le prix comprend".

FRAIS D'INSCRIPTION :

Les frais d'inscription sont des frais administratifs. Ils sont applicables à chaque personne inscrite.

- Pour toute inscription à plus de 90 jours du départ : pas de frais d'inscription.
- Pour toute inscription à partir de 90 jours du départ : 15€/personne.

EN OPTION :

- Chambre individuelle à 174€ par personne (selon disponibilité).



ÉQUIPEMENT CONSEILLÉ

BAGAGES :

✓ 1 sac de voyage par personne (ou valise à roulettes). Un bagage trop volumineux est à proscrire car poserait des soucis d'encombrement du bus ou d'organisation logistique.

✓ 1 sac à dos de 35-40 litres environ à armatures souples avec ceinture ventrale et un dos bien aéré pour votre confort (pour porter vos affaires personnelles de la journée : appareil photo, pique-nique du déjeuner, gourde, vivres de course, veste coupe-vent, pull, vêtement de pluie...). Ce bagage est placé généralement en cabine lors de vos transports aériens éventuels (10kg maximum par personne, habituellement).

Sur les séjours itinérants ou semi-itinérants, il est demandé de limiter également le poids à 10-12kg, car l'accès malaisé à certains hébergements pourrait compromettre la livraison des bagages. Nous vous invitons également à éviter d'y laisser des objets fragiles et/ou de valeur.

VÊTEMENTS :

Pour le haut du corps, le principe des 3 couches permet de gérer quasiment toutes les situations :

- ✓ une couche légère et respirante
- ✓ une couche chaude
- ✓ une couche imperméable et respirante.

En marchant, par beau temps calme, le sous-pull peut suffire. Par temps de pluie ou vent, il suffit de rajouter cette veste imperméable. Par grands froids ou lors des pauses, la veste polaire est un complément indispensable.

Prévoir des vêtements qui sèchent rapidement et donc éviter le coton. Préférez les fibres synthétiques qui permettent de rester au sec et au chaud aussi longtemps que possible.

Pensez à vous couvrir avant d'avoir froid, mais surtout à vous découvrir avant d'avoir trop chaud. La sueur est l'ennemi du randonneur, car elle humidifie les vêtements qui sont rapidement glacés lors des pauses. Ainsi, il est très rare d'effectuer une ascension vêtue d'une veste polaire.

La liste complète et idéale : (à adapter néanmoins suivant la randonnée et la saison, et en fonction de vos habitudes)

- ✓ 1 chapeau de soleil ou casquette, ou foulard
- ✓ 1 bonnet ou bandeau en polaire et/ou un tour de cou
- ✓ 1 paire de gants légers
- ✓ Tee-shirts manches courtes en matière respirante de préférence (1 pour 2 jours de marche).
- ✓ 1 sous-pull à manches longues en matière respirante ou une chemise (parfois, les sommets sont ventés et une petite épaisseur est la bienvenue pendant la pause déjeuner),
- ✓ 1 veste chaude type polaire (voire déperlante) ou type chaude et compressible)
- ✓ 1 veste coupe-vent imperméable et respirante avec capuche
- ✓ 1 cape de pluie éventuelle et/ou sursac
- ✓ 1 pantalon de randonnée solide, ample, confortable, déperlant
- ✓ 1 surpantalon imperméable et respirant
- ✓ 1 short ou pantacourt, confortable et solide
- ✓ Chaussettes de marche (1 paire pour 2 jours de marche). Privilégier la laine ou les chaussettes spécifiques randonnée type bouclette" qui vous éviteront l'échauffement prématuré des pieds
- ✓ 1 paire de chaussures de randonnée tenant bien la cheville et imperméables, avec semelle qui accroche bien au relief et résistante à l'abrasion. Pensez à tester auparavant les chaussures neuves et celles inutilisées depuis longtemps.
- ✓ ou si vous êtes habitués, une paire de chaussures basses type trail, notamment pour les séjours été.
- ✓ 1 paire de guêtres (facultatif)
- ✓ 1 maillot de bain et 1 serviette qui sèche rapidement (facultatif en vue d'éventuelles baignades)
- ✓ 1 pantalon confortable pour le soir
- ✓ 1 paire de chaussures de détente légères pour le soir, type baskets, permettant aussi d'être utilisées pour les visites ou balades en ville.



MATÉRIEL :

POUR LE PIQUE-NIQUE

- ✓ Couverts
- ✓ 1 boîte de conservation en plastique de 0,5 litre minimum (impératif même s'il peut arriver qu'elle ne serve pas)
- ✓ 1 gobelet plastique ou aluminium avec anse isolée pour éviter les brûlures avec les boissons chaudes
- ✓ 1 couteau de poche pliant (facultatif)
- ✓ 1 gourde isotherme ou aluminium de 1,5 litres minimum ou gourde souple (déconseillée en hiver) ou une gourde filtrante éventuellement. Surtout utile en hiver, si vous souhaitez, prendre une bouteille isotherme pour emporter thé, café... pendant la randonnée)

AUTRES

- ✓ 1 grand sac plastique à glisser dans votre sac à dos afin de protéger vos affaires des intempéries et/ou 1 sur-sac
- ✓ 1 pochette étanche avec : votre contrat d'assistance, vos papiers d'identité, carte vitale et tout autre document mentionné dans la rubrique formalités
- ✓ 1 parapluie solide et léger (facultatif mais très utile en cas de pluie, ou même de canicule)
- ✓ 1 paire de bâtons de marche télescopiques (selon vos habitudes ou le niveau technique des randonnées, se référer au paragraphe « Niveau Technique » de la fiche technique du séjour)
- ✓ 1 paire de lunettes de soleil de bonne qualité (protection niveau 3 ou 4) couvrant bien les côtés
- ✓ Crème solaire avec un bon indice de protection (30 minimum) et écran labial (le tout systématiquement dans le sac à dos)
- ✓ Trousse de toilette (brosse à dents, déodorant, etc...)
- ✓ Protections auditives en cire ou en mousse (contre les ronflements de voisinage ou autres nuisances sonores)
- ✓ Mouchoirs
- ✓ Papier toilette
- ✓ 1 frontale ou lampe de poche + couverture de survie : à mettre systématiquement dans le sac à dos, un retard imprévu suite à un incident peut subvenir même au cours d'une randonnée facile
- ✓ Des lunettes de rechange (si vous portez des lunettes de vue)
- ✓ Appareil photo, jumelles (facultatif)

PHARMACIE :

- ✓ Vos médicaments habituels
- ✓ Médicaments contre la douleur : paracétamol de préférence
- ✓ Médicaments contre les troubles digestifs (facultatif)
- ✓ Antistaminiques contre les piqûres d'insectes par exemple (facultatif)
- ✓ Pastilles contre le mal de gorge (facultatif)
- ✓ Bande adhésive élastique en 5 ou 8 cm de large x 2,5 m (facultatif)
- ✓ Jeux de pansements adhésifs + compresses désinfectantes
- ✓ Collyre (en cas de poussières ou irritation/sécheresse oculaire)
- ✓ Double peau pour protéger les ampoules aux pieds (facultatif)
- ✓ Pince à épiler (facultatif)
- ✓ Petits ciseaux (facultatif)
- ✓ Vitamine C (facultatif)
- ✓ Pince à écharde (facultatif)
- ✓ Gel hydroalcoolique antibactérien utile pour se laver/désinfecter les mains.



FORMALITÉS

FORMALITÉS :

➤ Durant le séjour, vous devez être en possession de votre carte d'identité en cours de validité ou passeport, de votre carte vitale, du numéro de contrat et numéro de téléphone de votre assurance personnelle (en cas de non souscription à notre assurance).

ASSURANCES :

A l'inscription, vous pouvez souscrire une assurance assistance rapatriement et/ou annulation qui s'ajoute au prix du séjour.

➤ Assurance annulation : 3% du montant du séjour (elle comprend le remboursement des sommes retenues en cas d'annulation avant votre départ).

➤ Assurance assistance rapatriement : 2% du montant du séjour.

➤ Assurance annulation - rapatriement : 4% du montant du séjour.

Textes complets des assurances envoyés sur demande.

INFORMATIONS DESTINATION

CARTOGRAPHIE :

- Carte IGN (Série bleue au 1 :25 000) N°3719 OT

NOUS CONTACTER



Notre agence est ouverte du Lundi au Vendredi de 9h à 18h30, et le Samedi de 9h à 17h
En cas de problème de dernière minute, appelez :
au **04 90 09 06 06** ou sur notre téléphone d'urgence au **07 77 08 14 68 (7j/7 24h/24)**



infos@cheminsdusud.com



57 rue François Gernelle BP 155
84 120 PERTUIS

Notre agence est ouverte du Lundi au Vendredi de 9h à 18h30, et le Samedi de 9h à 17h



www.cheminsdusud.com

Dernière mise à jour : 23/01/2024