

# L'Ubaye, à la découverte d'une vallée sauvage

## FRANCE - ALPES DU SUD



Au nord des Alpes de Haute-Provence, entre le Queyras et le Mercantour, la vallée de l'Ubaye est une vallée encore sauvage et riche en patrimoine. Elle offre au randonneur une variété de paysages uniques dont les couleurs ne cessent d'évoluer au fil des saisons.

Depuis le village de Jausiers où nous sommes confortablement installés, nous allons découvrir chaque jour un nouveau paysage : Les lacs d'altitude de la Haute-Ubaye, les fortifications militaires, l'incroyable morphologie des paysages façonnés par l'eau...

Enfin, nous n'oublions pas Barcelonnette et ses villas de type mexicaines. Véritable contraste avec l'habitat traditionnel de montagne, nous découvrons cette architecture et cette histoire qui ont influencé toute une vallée.



6 jours / 5 nuits  
5 jours de marche



6 à 12 personnes



En étoile



★★



Gîte



Code : 1409

### LES POINTS FORTS :

- La découverte d'une terre de randonnée restée très sauvage
- Votre hébergement : une auberge chaleureuse et authentique
- Un parcours pour découvrir les nombreux lacs de cette région




## PROGRAMME JOUR PAR JOUR

### JOUR 1 : JAUSIERS

Rendez-vous le dimanche soir à l'hébergement à Jausiers.


### JOUR 2 : PIEMONT - MERCANTOUR

Direction les portes du Piémont et du Mercantour. Cette journée sans grandes difficultés nous fait prendre de l'altitude pour découvrir deux beaux lacs répartis de chaque côté de la frontière italienne. Nous marchons dans les alpages au rythme des marmottes et des sonnailles des troupeaux de moutons qui parsèment la montagne.

 4h30 de marche, +510m/-510m de dénivelée


### JOUR 3 : BREC DE CHAMBEYRON - REFUGE DE CHAMBEYRON

Sous la face imposante du Brec de Chambeyron qui culmine à 3389m dans l'Ubaye et à proximité de nombreux lacs glaciaires, nous découvrons une nature préservée, sans oublier le refuge de Chambeyron, hébergement étape de nombreux treks!

 5h de marche, +640m/-640m de dénivelée


### JOUR 4 : L'UBAYE - BARCELONNETTE

L'Ubaye tire son nom de la rivière qui coule dans la vallée. Véritable bijou pour les sports d'eau-vive. La randonnée du jour nous fait découvrir cette ressource que l'homme a dû apprendre à dompter depuis de nombreuses années. Après la randonnée, nous allons visiter Barcelonnette et ses villas mexicaines témoins de la réussite économique et sociale de certains habitants partis au siècle dernier à la conquête du Mexique.

 3h30 de marche, +430m/-430m de dénivelée, visite de Barcelonnette


### JOUR 5 : VALLONS DE MARY - LES LACS MARINETS

Bienvenue au bout du monde, ici même le réseau téléphonique n'est pas encore arrivé... Cette journée, la plus longue de la semaine est un incontournable ... Nous prenons le temps de remonter le vallon de Mary pour atteindre les lacs Marinets aux couleurs magnifiques blottis au pied des Aiguilles de Chambeyron. Nous en prenons plein les yeux!

 5h30 de marche, +630m/-630m dénivelée

### JOUR 6 : LES FORTS DE L'UBAYE

Pour terminer la semaine, nous parlons d'architecture militaire : de partout dans les Alpes, en particulier le long de la frontière italienne, sommets et vallées ont toujours été un enjeu politique. La vallée de l'Ubaye ne fait pas exception. Notre itinéraire du jour nous mène à la découverte de ces forts qui parsèment la montagne. Fin de la randonnée vers 16h.

 5h de marche, +535m/-535m de dénivelée

### **IMPORTANT ITINÉRAIRE :**

- Les durées de nos randonnées sont données à titre indicatif. Elles peuvent varier en fonction de plusieurs éléments lors du déroulé de notre séjour (niveau des participants, météo, état du terrain, etc...). Les durées de transfert peuvent aussi fluctuer en fonction des conditions climatiques et de l'état des routes.
- Le programme a été établi selon les derniers éléments connus lors de sa rédaction et peut être sujet à des modifications dans un souci de qualité. De plus, des situations indépendantes de notre volonté peuvent modifier le déroulement de votre séjour (météo, routes coupées, vols annulés ou retardés, grèves, fêtes locales...). Nos guides feront de leur mieux pour s'adapter à ces aléas, avec leur expérience et leur professionnalisme. Votre satisfaction et votre sécurité sont les éléments qui prédominent dans ces décisions de modification.
- En cas de nombre insuffisant de participants, nous pouvons être amenés à annuler un séjour jusqu'à 3 semaines avant le départ. Nous anticipons au maximum cette prise de décision, parfois à 5-6 semaines de votre départ, afin de vous permettre de vous organiser au mieux. Si vous vous rendez au point de RV du séjour en transport en commun, nous vous recommandons d'éviter les tarifs non modifiables - non remboursables tant que le départ n'est pas confirmé, ou de prévoir une assurance annulation auprès des compagnies de transport.

### **NUITS SUPPLÉMENTAIRES :**

Possibilité de demander des nuits supplémentaires en demi pension, petit-déjeuner compris :

- En chambre de 2 personnes : 75€ par personne
- En chambre individuelle : 115€ par personne

Les tarifs sont donnés à titre indicatif, sous réserve de disponibilités, et seront confirmés lors de votre demande de réservation.

## **FICHE PRATIQUE**

### **NIVEAU PHYSIQUE :**

- Marcheur Régulier

Pour marcheur motivé, en forme, pratiquant une activité physique variée et régulière.

3 à 5 heures de marche environ, avec une dénivelée positive journalière de 300 à 600 m de montée et/ou descente

### **NIVEAU TECHNIQUE :**

Pas de difficulté technique sur ce parcours.

### **ENCADREMENT :**

Lors de votre séjour, vous serez encadrés par un guide accompagnateur diplômé d'Etat et spécialiste de la région.



### **HÉBERGEMENT :**

Hébergés en chambre de deux personnes, nous sommes accueillis dans une auberge de située au cœur du village de Jausiers.

Chaque chambre dispose de sa salle de bain privative, le linge de toilette et les draps sont fournis.

### **RESTAURATION :**

Nous avons à cœur de choisir des partenaires qui sont en accord avec nos valeurs éthiques et écoresponsables. Nous œuvrons auprès d'eux afin qu'ils tendent vers cet idéal, et leurs efforts sont remarqués peu à peu. Le changement met parfois du temps à s'installer durablement, alors soyez indulgents envers eux. Faisons preuve de patience et donnons le temps aux habitudes d'évoluer vers des pratiques plus vertueuses.

Dans la mesure du possible, les produits employés sont frais, locaux (circuits courts privilégiés) et de saison, voire bio. Le tout, agrémenté dans une cuisine généreuse, traditionnelle et aux accents du Sud (oui, ici on cuisine à l'huile d'olive!).

Pour le midi, vous retrouverez souvent des salades composées dans de petites boîtes hermétiques réutilisables. Vous aurez également l'agréable surprise de découvrir des produits typiques de notre massif : charcuterie artisanale, fromages locaux, miel et délices sucrés, etc.

En refuge de montagne, les conditions d'accès et de ravitaillement sont bien souvent difficiles. Vos hôtes ont donc le souci d'optimiser les produits employés et de tendre vers le « zéro-déchet »

### **TRANSPORT DES BAGAGES :**

Pendant ce séjour, vous effectuerez des randonnées en étoile, ce qui signifie que vous n'aurez pas à porter vos bagages, car ils resteront à l'hôtel. Vous n'aurez donc pas besoin d'un sac à dos volumineux. Prévoyez simplement un petit sac à dos d'environ 30 à 35 litres pour emporter vos effets essentiels de la journée, tels que le casse-croûte fourni par l'hôtel, des vêtements chauds, une gourde, etc.

### **TRANSFERTS :**

Les transferts vers les départs de randonnée se font en minibus avec votre accompagnateur. Si vous êtes sensibles au mal des transports, signalez-le pour prendre place à l'avant et profiter de la musique choisie par le pilote.

Soyez patients, cela ne dure pas longtemps, et profitez des superbes paysages à chaque virage. Dans certaines situations, nous pourrions vous demander d'utiliser votre propre véhicule pour rejoindre les points de départ, avec une indemnité kilométrique de 0,50€/km proposée en compensation.

### **GROUPE :**

De 6 à 12 participants.



## RENDEZ-VOUS :

Le Jour 1 à votre hébergement à 19h30, à Jausiers.  
Rencontre avec votre accompagnateur et présentation du séjour.

Si vous arrivez en retard : en cas de retard de train ou sur la route, vous disposerez d'un numéro d'urgence sur votre convocation.

Lors de votre réservation, ou au plus tard une semaine avant votre arrivée, merci de nous communiquer impérativement les informations suivantes :

- Votre mode d'arrivée : train ou voiture...
- Votre horaire d'arrivée si vous arrivez en train. Si vous arrivez en journée : il faudra nous préciser si vous prenez la navette locale ou si vous attendez l'heure de rendez-vous en gare.
- Votre lieu d'arrivée : hôtel ou gare.

## DISPERSION :

Le Jour 6 après la randonnée.

Pour les participants venus en train, transfert en bus local à la gare routière de Barcelonnette.

Pour info, correspondances avec la ligne Barcelonnette / Gap et Barcelonnette / Marseille : ligne n°27 et n°30.

Horaires à consulter sur : [www.autocars-scal.fr/reseau-ler](http://www.autocars-scal.fr/reseau-ler)

## MOYENS D'ACCÈS :



### EN VOITURE

- Depuis le Nord

Rejoindre Gap, traversez le centre-ville en gardant la direction Barcelonnette (N85) puis D9008. Traversez Barcelonnette et rejoindre Jausiers (10min)

- Depuis le Sud

Prendre l'autoroute A51 qui relie Aix-en-Provence à Gap. Après la sortie du péage, prendre la direction de Barcelonnette. Traversez Barcelonnette et rejoindre Jausiers (10min)

Autre possibilité en arrivant du sud en remontant les vallées (ouverture des cols entre fin mai et mi-juin) :

- Par la vallée de la Tinée et le col de la Bonette (2715m)
- Par le Val d'Entraunes et le col de la Cayolle (2326m)
- Le Haut-Verdon et le Col d'Allos (2247m)



## EN TRAIN

Il n'existe plus de liaison ferroviaire allant directement jusqu'à Barcelonnette. Vous devez vous arrêter en gare de Gap, puis prendre ensuite un autocar LER.

Pour rejoindre Gap :

- En venant du nord : liaison quotidienne par train couchette : Paris (gare d'Austerlitz) Gap ou liaison par TGV Paris-Valence ou Paris-Grenoble puis correspondances TER pour Gap
- En venant du sud : TER ligne Marseille-Gap, ou ligne autocar Zou n°37 Marseille à Barcelonnette.

De Gap à Barcelonnette :

- Depuis Gap, prendre la ligne autocar Zou n°30. Correspondance régulière avec les trains de nuit en provenance de Paris uniquement. Arrêt à Barcelonnette.

Horaires à consulter sur : [www.autocars-scal.fr/reseau-ler](http://www.autocars-scal.fr/reseau-ler)

Réservation obligatoire : [zou.maregionsud.fr/](http://zou.maregionsud.fr/)

De la gare routière de Barcelonnette au lieu de RDV

Votre accompagnateur vous accueille en gare routière de Barcelonnette à l'arrivée du car de Gap du dimanche, vers 19h. L'horaire précis sera confirmé sur la convocation.

Pour organiser ce transport vous avez l'obligation de nous réserver votre transfert au moins une semaine avant la date du séjour.

En cas d'arrivée en dehors de cet horaire, le transfert à Jausiers est à votre charge. Vous pourrez utiliser les navettes régulières en saison ou un taxi.

## DATES ET PRIX

### INFORMATIONS DATES ET PRIX :

Pour plus de détails concernant les Privilèges Chemins du Sud, et pour les villes et dates des Salons, vous pouvez consulter notre page : [www.cheminsdusud.com/remises-privileges](http://www.cheminsdusud.com/remises-privileges)

#### Privilèges Chemins du Sud : remise fidélité -5%

Afin de vous remercier de votre fidélité, nous vous accordons une remise de 5%, appliquée dès votre 3ème séjour (les inscriptions faites via une autre agence comptent aussi!).

Cette remise vous sera attribuée systématiquement pour tous les séjours suivants, et sans durée de validité imposée. Elle est appliquée rétroactivement si elle a été oubliée sur un séjour réservé !

#### Remise FFRandonnée – remise -5%

Afin d'encourager le développement de la randonnée sur notre territoire et la protection de l'environnement, Chemins du Sud offre une remise de 5% sur tous nos séjours, à tous les adhérents licenciés de la Fédération Française de la Randonnée.

#### Remise Salons – remise -5%

Chemins du Sud a un stand sur plusieurs salons du Tourisme en France et en Belgique. Réduction de 5% accordée sur tous nos séjours, pour toute personne nous rendant visite à notre stand. Utilisation de cette remise une fois par Salon, sans obligation d'achat sur place : pas de durée limitée pour l'utiliser.

#### Remise Groupes constitués – remise -8% à -18%

La réduction varie selon le nombre de participants. Que ce soit en formule Liberté ou avec un de nos accompagnateurs, partez entre amis ou avec votre club de randonnée, en groupe privatisé, à la date de votre choix.

### NOTRE PRIX COMPREND :

- La pension complète du J1 au J6
- L'encadrement par un professionnel de la montagne diplômé d'État
- Le transfert aller entre la gare et le lieu du séjour

### NOTRE PRIX NE COMPREND PAS :

- Les boissons, pourboires et dépenses personnelles
- Le transfert retour de l'hébergement à la gare (navette locale)
- Les assurances annulation et/ou assistance/rapatriement
- Les frais d'inscription éventuels
- Le supplément chambre individuelle
- D'une façon générale, tout ce qui n'est pas indiqué dans "Le prix comprend"

### FRAIS D'INSCRIPTION :

Les frais d'inscription sont des frais administratifs. Ils sont applicables à chaque personne inscrite.

- Pour toute inscription à plus de 90 jours du départ : pas de frais d'inscription.
- Pour toute inscription à partir de 90 jours du départ : 15€/personne.

### EN OPTION :

Supplément chambre individuelle (sous réserve de disponibilité) : 150€/pers.

## ÉQUIPEMENT CONSEILLÉ

### VÊTEMENTS :

Nous vous recommandons de suivre le principe des 3 couches :

- ✓ Un tee-shirt à manches courtes en matière respirante type laine de mérinos ou vêtement thermique,
- ✓ Une veste chaude en fourrure polaire ou polartec ou polyester extensible,
- ✓ Une veste coupe-vent imperméable et respirante (type gore-tex).

Ce principe peut être adapté suivant vos préférences et au vu de la météo, bien entendu ! Par un temps radieux, en fournissant un effort continu, vous pourrez ne porter qu'un tee-shirt. Si une brise se lève lorsque vous arrivez sur un sommet ou sur une crête, il peut être utile d'avoir un tee-shirt manches longues chaud type laine de mérinos à enfiler rapidement. De la même manière, évitez de garder sur vous des vêtements mouillés après avoir transpiré. Un tee-shirt de rechange ou le tee-shirt manches longues peut s'avérer bien utile pour éviter d'attraper un coup de froid! Vous pouvez par exemple profiter de la pause de midi pour faire sécher votre tee-shirt humide au soleil.

Pour le bas du corps, vous pouvez choisir un short ou pantalon souple et léger. En cas de pluie, vous pourrez enfiler par-dessus un surpantalon respirant et déperlant comme votre veste coupe-vent de type gore-tex.

En tant que randonneur aguerri, vous n'êtes pas sans savoir que le coton est à proscrire. Il vaut mieux préférer des matières qui séchent rapidement, type laine (mérinos), soie ou fibre synthétique. Privilégiez des matières souples et respirantes pour la pratique de la randonnée. Les k-ways et autres imperméables sont à proscrire, sauf si vous souhaitez créer un effet sauna sous vos vêtements!...

La garde-robe d'usage pour randonner :

- ✓ 1 chapeau de soleil ou casquette,
- ✓ 1 bonnet ou tour de cou multifonction type BUFF© et 1 paire de gants légers pour se protéger du vent,
- ✓ 2 tee-shirts manches courtes adaptés à l'effort (type microfibre synthétique ou naturel),
- ✓ 1 vêtement isolant type : polaire ou doudoune,
- ✓ 1 veste coupe-vent imperméable et respirante avec capuche si possible (type goretex ou équivalent),
- ✓ 1 cape de pluie ou une housse de protection du sac à dos pour le mauvais temps (souvent intégrée dans les sacs),
- ✓ 1 pantalon de trekking ample,
- ✓ 1 short ou bermuda adapté à la marche,
- ✓ 1 surpantalon imperméable et respirant (type gore-tex ou équivalent),
- ✓ 2 à 3 paires de chaussettes de randonnée.





## **MATÉRIEL :**

Votre matériel de survie pour la journée :

- ✓ 1 sac à dos de 30/35L à armature souple, muni d'une ceinture ventrale
- ✓ 1 paire de chaussures de randonnée tenant bien la cheville et imperméables, à semelle type Vibram. Penser à «tester» auparavant les chaussures neuves et celles inutilisées depuis longtemps (chaussures basses déconseillées à partir des séjours de niveau 3 chaussures),
- ✓ 2 bâtons télescopiques
- ✓ 1 paire de lunettes de soleil catégorie 3
- ✓ 1 gourde (prévoir minimum 1,5l/pers) ou poche à eau type « Camel back » avec pipette
- ✓ 1 gobelet, 1 couteau/fourchette repliable pour les pique-niques
- ✓ Des vivres de course de votre préférence (nous vous en donnons également en complément),
- ✓ 1 petite pochette (de préférence étanche) pour mettre votre argent, carte d'identité, carte bancaire, carte vitale, contrat d'assistance (le reste de vos papiers et clé de voiture peuvent être confié à l'hôtel durant le séjour)
- ✓ 1 couverture de survie
- ✓ Papier toilette avec un petit briquet pour le brûler
- ✓ Crème solaire sans nanomatériaux indice 4 et écran labial
- ✓ Un canif
- ✓ Un sifflet

Vivres de courses / Encas

Les vivres de courses sont à prévoir individuellement, à votre charge. L'apport nutritif des différents encas au cours de la randonnée est à ne pas négliger. Ces encas peuvent être constitués selon vos goûts de fruits secs (figues, dattes, abricots secs ou bien pruneaux), de barres de céréales, de pâte d'amande, de pâte de coing, etc.

Pour vous sentir comme à la maison le soir, n'oubliez pas :

- ✓ Votre nécessaire de beauté indispensable pour vous bichonner,
- ✓ Vos affaires de rechange pour vous parer de vos plus beaux atouts,
- ✓ 1 lampe frontale ou de poche pour dévorer votre livre favori jusque tard dans la nuit,
- ✓ Un masque et des boules Quies pour dormir sur vos deux oreilles.

## **PHARMACIE :**

- ✓ Vos médicaments habituels
- ✓ Médicaments contre la douleur : paracétamol de préférence
- ✓ Bande adhésive élastique, type Elastoplaste en 8cm de large
- ✓ Double peau (type Compeed ou SOS ampoules)

## **FORMALITÉS**

### **FORMALITÉS :**

Durant la randonnée, vous devez être en possession des documents suivants :

- Carte d'identité en cours de validité ou passeport ;
- Carte vitale ;
- Contact de votre assurance voyage (numéro de contrat + numéro de téléphone).

Lors de votre réservation, ou au plus tard une semaine avant votre arrivée, merci de nous communiquer impérativement les informations suivantes :

- Votre mode d'arrivée : train ou voiture...
- Votre horaire d'arrivée si vous arrivez en train. Si vous arrivez en journée : il faudra nous préciser si vous prenez la navette locale ou si vous attendez l'heure de rendez-vous en gare.
- Votre lieu d'arrivée : hôtel ou gare.

### **ASSURANCES :**

A l'inscription, vous pouvez souscrire une assurance assistance rapatriement et/ou annulation qui s'ajoute au prix du séjour.

- Assurance annulation : 3% du montant du séjour (elle comprend le remboursement des sommes retenues en cas d'annulation avant votre départ).
- Assurance assistance rapatriement : 2% du montant du séjour.
- Assurance annulation - rapatriement : 4% du montant du séjour.

Textes complets des assurances envoyés sur demande.



## INFORMATIONS DESTINATION

### GÉOGRAPHIE :

#### L'UBAYE

Carrefour entre l'Italie à l'est, la Haute-Provence à l'ouest, l'Embrunais et le Queyras au nord, le Verdon et la Tinée au sud, la vallée de l'Ubaye jouit d'une position stratégique. Ceci lui vaut d'avoir été, de tous temps, convoitée par les escadrons militaires. On dit qu'Hannibal aurait traversé les Alpes via le Col de Larche, dont la relative faible altitude comparé aux autres cols frontaliers facilite le passage en hiver.

Afin de protéger ce point de passage privilégié entre la France et l'Italie, de nombreuses fortifications et batteries furent érigées au XIXe siècle. La vallée fut hors de danger vis à vis des invasions italiennes, notamment grâce à la construction du fort de Tournoux, le «Versailles militaire du XIXe siècle», véritable château-fort bâti à flanc de montagne sur plus de 700m de dénivelée ! Dans les années 1930, les forts se modernisent et de nombreux ouvrages de béton armé, souvent enterrés, virent le jour le long de la fameuse ligne Maginot (André Maginot).

Au cours de ce séjour, vous aurez l'occasion d'appréhender ce riche passé militaire, ses vestiges et ses forts, au détour des sentiers. Vous pourrez, l'espace d'un instant, laisser vos pensées vagabonder et imaginer les terribles combats ayant eu lieu au milieu de ce cadre grandiose...

#### LA HAUTE VALLEE DE L'UBAYE

Plus proche de l'Italie et plus haute en altitude, la haute vallée de l'Ubaye est un espace préservé où la nature recèle de trésors à découvrir. Isolé et sauvage, ce territoire profite d'un ensoleillement incroyable contre ses falaises escarpées. Niché contre l'Italie, le Massif du Chambeyron est un vaste terrain de jeu pour les amateurs de sports de montagne. Vous aurez la chance de découvrir le caractère authentique de ses petits hameaux tout au long du circuit.

#### BARCELONNETTE

Véritable "Capitale de l'Ubaye", Barcelonnette étonne par son histoire singulière, liée à son activité textile associant manufacture de laine et filatures de soie. Ainsi au XIXe siècle, nombre d'entrepreneurs Ubayens émigrent outre-Atlantique pour faire fortune au Mexique. Ils furent nommés les "barcelonnettes". Une fois de retour dans la vallée, ces enfants du pays ayant brillamment réussi décident de se faire ériger des villas mexicaines. Ces palais modernes sont des chefs-d'œuvre architecturaux et rivalisent d'ambition et d'éclectisme.

Au-delà de son patrimoine architectural, Barcelonnette est également une porte d'entrée majeure dans le Parc National du Mercantour et accueille la Maison du Parc. La ville s'implique dans une forte démarche environnementale. Cette dynamique l'a conduite à demander l'adhésion au territoire du Parc, une première en France !

#### LE PARC NATIONAL DU MERCANTOUR

Le Parc National du Mercantour a été créé en 1979. Ce statut est dû à sa beauté et sa valeur exceptionnelle, ainsi qu'à son caractère unique, à la frontière entre la France et l'Italie. Le but de ce classement est de protéger la biodiversité des écosystèmes et des espèces qu'ils contiennent. L'intérêt est aussi accès sur le patrimoine culturel avec en ligne de mire la préservation et la valorisation de l'histoire du territoire. Le Parc est composé d'une zone "Cœur de Parc", avec une réglementation assez stricte, et d'une aire d'adhésion. Celle-ci tient compte également des enjeux économiques locaux et de l'équilibre entre impact des activités humaines et protection de l'environnement.

Le massif du Mercantour possède une position singulière, à l'extrémité sud de l'arc alpin, bordé par la mer méditerranéenne et la frontière italienne. Ce territoire des Alpes du Sud est composé de six vallées, ayant chacune une identité propre et un caractère bien marqué : Verdon, Var-Cians, Ubaye, Tinée, Vésubie et Roya-Bévéra. Riche de sa diversité, le Mercantour étonne par sa palette d'écosystèmes et sa faune et flore exceptionnelles.

Mais la protection de la nature ne connaît pas de frontières ! Par delà la frontière, nos voisins italiens ont également à cœur de protéger ce territoire précieux, en créant le Parco Naturale Alpi Marittime en 1995, appartenant à l'aire protégée Alpi Marittime. Ces deux espaces protégés forment une entité écologique sans frontière physique, pour le bien de la nature.



## NOUS CONTACTER



Notre agence est ouverte du Lundi au Vendredi de 9h à 18h30, et le Samedi de 9h à 17h  
En cas de problème de dernière minute, appelez :  
au **04 90 09 06 06** ou sur notre téléphone d'urgence au **07 77 08 14 68 (7j/7 24h/24)**



[infos@cheminsdusud.com](mailto:infos@cheminsdusud.com)



57 rue François Gernelle BP 155  
84 120 PERTUIS

Notre agence est ouverte du Lundi au Vendredi de 9h à 18h30, et le Samedi de 9h à 17h



[http://](http://www.cheminsdusud.com)

[www.cheminsdusud.com](http://www.cheminsdusud.com)

Dernière mise à jour : 25/01/2024